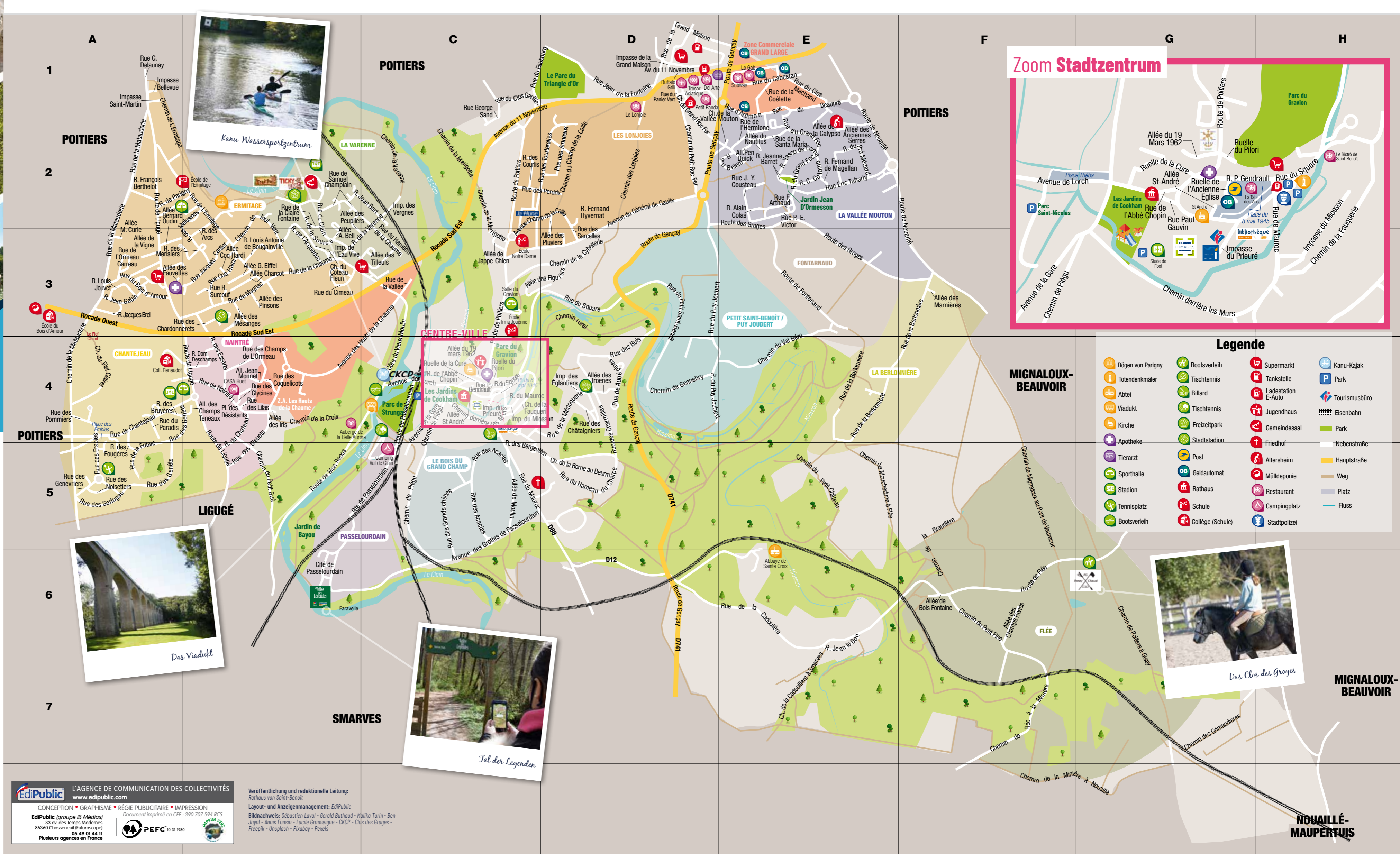


Plan



RATHAUS SAINT-BENOÎT
 11 Rue Paul Gauvin
 86280 SAINT-BENOÎT
 + 33 (0)5 49 37 44 00
www.ville-saint-benoit.fr
Saint-Benoît
 une ville-jardin extraordinaire!



PUBS

EdiPublic L'AGENCE DE COMMUNICATION DES COLLECTIVITÉS
 www.edipublic.com
 CONCEPTION • GRAPHISME • RÉGIE PUBLICITAIRE • IMPRESSION
 Edipublic (groupe B Médias)
 33 av. des Temples Modernes
 86360 Chassagnay St-Amand-le-Monial
 05 49 01 44 11
 Plusieurs agences en France

Veröffentlichung und redaktionelle Leitung:
 Rathaus von Saint-Benoît
 Layout- und Anzeigenmanagement: Edipublic
 Bildnachweis: Sébastien Laval - Gerald Buthaud - Minka Turin - Ben
 Joyal - Anais Fassin - Lucile Grasseigne - CKCP - Clos des Groges -
 Freepik - Unsplash - Pixabay - Pexels

Index des rues

A	
Abbé Chopin (Rue de l')	C4
Acacias (Rue des)	C5
Alain Colas (Rue)	E2
Alexander Bell (Alliée)	B2-3
Ancienne Église (Ruelle de l')	C
Anciennes Serres (Allée des)	E2
Aqueduc (Rue de l')	B3
Arcs (Rue des)	B2-3
Arthaud (Rue Florence)	E2
Artimon (Rue d')	E1
Aubépines (Rue des)	D4
B	
Beaupré (Rue du)	E1
Belem (Rue du)	E1
Bellevue (Impasse)	A1
Bergeottes (Rue des)	C4
Berlonnière (Rue de la)	E4
Bleuets (Rue des)	B4-5
Bois d'Amour (Rue du)	A3
Bois Fontaine (Allée de)	F6
Borne au Beurre (Chemin de la)	D5
Braudière (Chemin de la)	B4
Bernard Oudin (Alliée)	A3
Bruyères (Rue des)	A4
Buis (Rue des)	D4
C	
Cabestan (Rue du)	E1

Cadoulière (Chemin de la)	E7
Cadoulière (Rue de la)	DEF6
Calypso (Allée de la)	E1-2
Champ de la Caille (Avenue du)	CD2 / C3
Champ de la Caille (Chemin du)	D1-2
Champs de l'Ormeau (rue des)	B4
Champs Ronds (Allée des)	F6
Champs Teneaux (Allée des)	B4
Chantejeau (Rue de)	A4
Anciennes Serres (Allée des)	B3
Aqueduc (Rue de l')	B3
Arcs (Rue des)	D4-5
Arthaud (Rue Florence)	D4
Artimon (Rue d')	E1
Aubépines (Rue des)	D4
D	
Delaunay (Rue G.)	A1

E	
Eau Vive (Impasse de l')	B3
Eglantiers (Impasse des)	D4
Champs Ronds (Allée des)	A5
Erables (Place des)	D1
Erables (Rue des)	A4-5
Eric Tabarly (Rue)	E2
Ermitage (Chemin de L')	A1-2
Ermitage (Rue de L')	AB2-B3
Essarts (Rue des)	B3-4
F	
Fauquerie (Chemin de la)	C4
Fauvettes (Allée des)	A3
Cimeau (Rue du)	B3
Clain (Rue du)	B2-3
Claire Fontaine (Rue de la)	B2
Clos Gaultier (Rue du)	E1
Clos Marchand (Rue du)	C1
Coq Hardi (Allée du)	F6
Coq Hardi (Rue du)	B3
Coquelicots (Rue des)	A4-5
Côteau Fleuri (Chemin du)	B2-3
Courlis (Rue des)	C2
Braudière (Chemin de la)	B4
Cure (Ruelle de la)	C4
Bruyères (Rue des)	A4
Buis (Rue des)	D4
G	
Gare (Avenue de la)	B4
Gençay (Route de)	E1-D2-3-4-5-6-7
Général de Gaulle (Avenue du)	CD3 - D2
Genêts (Rue des)	A5 - AB4
Genévriers (Rue des)	A5
Gennebry (Chemin de)	D4

H	
Hameau de la Chaume (Rue du)	C3
Hameau du Cherpe (Rue du)	D5
Hauts de la Chaume (Avenue des)	C3-BC4
Hermione (Rue de l')	E2
I	
Iris (Allée des)	B4
J	
Jacques Brel (Rue)	A3
Jacques Cartier (Rue)	B3
Jacques Yves Cousteau (Rue)	E2
Jappe Chien (Allée de)	C3
Jean Bart (Rue)	BC2
Jean de la Fontaine (Rue)	D1
Jean Gabin (Rue)	A3
Jean Le Bon (Rue)	A5
Jean Monnet (Allée)	B4
Jeanne Barret (Rue)	E2

L	
Ligugé (Route de)	A1-2-3 / B4-5
Lilas (Rue des)	B4
Grand Roc (Rue du)	E1-2
Grand Rocfer (Chemin du)	D1-DE2
Grand'Maison (Impasse de la)	D1
Grand'Maison (Rue de la)	D1
Grands Chènes (Rue des)	C5-6
Grimaudières (Chemin des)	67
Groges (Route des)	DE2-EF3
Grottes de Passelourdain (Avenue des)	C5-6
Gustave Eiffel (Allée)	B3
M	
Magnac (Rue de)	B3
Mai 1945 (Place du 8)	C4
Marnières (Allée des)	F3
Mars 1962 (Allée du 19)	C4
Matauderie (Chemin de la)	A4-5
Matauderie (Rue de la)	A3
Mauroc (Rue de)	C4-CD5-D6
Médoquerie (Rue de la)	D4
Mélusines (Rue des)	B2-3
Mérogotte (Chemin de la)	C2-3
Merisiers (Rue des)	B3
Mésanges (Allée des)	B3
Miosson (Impasse du)	C4
Mon Repos (Route de)	B4-5-6 / C4
Mouchedune à Flée (Chemin de)	E5
Moulin (Allée de)	C5
N	
Naintré (Rue de)	B4
Nautilus (Allée du)	E2
Noisetiers (Rue des)	A5
Novembre (Avenue du 11)	CD-E1-C2
Nouaillé (Route de)	F2-3

O	
Ormeau Garreau (Rue de l')	A3
P	
Panier Vert (Rue du)	D1
Paradis (Rue du)	A4
Parigny (Rue de)	AB2
Passelourdain (Cité de)	B6
Passelourdain (Route de)	B6 / BC5 - C4
Paul Gauvin (Rue)	C4
Pen Duick (Allée du)	E2
Perdrix (Rue des)	CD2
Petit Château (Lieu dit le)	E5
Petit Flée (Chemin du)	F6
Petit Gué (Chemin du)	B5-6
Petit Rocfer (Chemin du)	D1-2
Petit Saint Benoît (Route du)	D3-4
Peupliers (Allée des)	B2-BC3
Piegiu (Chemin de)	C4-5
Pierres (Rue des)	C4
Pilori (Ruelle du)	C4
Pinsons (Allée des)	B3
Pluviers (Allée des)	D2-3
Poitiers (Route de)	C2-3-4
Pommiers (Rue des)	A4
Pré Médard (Rue du)	E2
Prieuré (Impasse du)	C4
Puy Joubert (Rue du)	D3-4
R	
Résistants (Place des)	B4
Robert Surcouf (Rue)	B3

S	
Saint André (Allée)	C4
Saint Martin (Impasse)	A1
Samuel de Champlain (Rue)	BC2
Santa Maria (Rue de la)	E2
Sarcelles (Rue des)	D2-3
Seringas (Rue des)	A5
Source (Rue de la)	B2-3
Square (Rue du)	C4
Sud Est (Rocade)	BC3 / C1-2
T	
Théba (Place)	C4
Tilleuls (Allée des)	C3
Tourterelles (Rue des)	D2
Tout Vent (Chemin de)	B2-3
Troènes (Allée des)	D4
V	
Val Béni (Chemin du)	E3-4
Vallée (Rue de la)	C3
Vallée Mouton (Chemin de la)	E2
Vanneaux (Rue des)	D2
Varenne (Chemin de la)	BC2
Varenne (Rue de la)	C2 / BC3
Vasco de Gama (Rue)	E2
Vergnes (Impasse des)	C2
Vieux Moulin (Côte du)	C3-4
Vigne (Allée de la)	A3

Markt
 Lebensmittelmarkt jeden Samstagmorgen,
 Place du 8 Mai 1945 (Stadtzentrum).

Campingplatz
 Der Zwei-Sterne-Campingplatz Val du Clain in Saint-Benoît, trägt seit 2017 das Label „Qualité Randoo“ und bietet 49 Plätze. Es befindet sich an der Route de Passelourdain 2.
 Am Wasser gelegen und nur 300 m vom Stadtzentrum entfernt, bietet der Campingplatz Val du Clain ** schattige Stellplätze in idealer Lage inmitten der Natur. Er ist für Personen mit eingeschränkter Mobilität zugänglich, Aufnahme von Wohnmobilen ausgestattet und bietet Spiele für Kinder.



Die Kirche Saint-André

Ehemalige Abteikirche aus dem 11. und 12. Jahrhundert, heute Pfarrkirche Saint-André. Dieses prächtige Gebäude im romanischen Stil mit gotischem Turm hat eine Fassade aus dem 11. Jahrhundert und ein einziges Kirchenschiff. Die Kirche enthält Wandmalereien und eine liegende Statue aus dem 15. Jahrhundert, Sarkophage aus dem 12. Jahrhundert und einen kostbaren vergoldeten und emaillierten Bischofsstab aus dem 13. Jahrhundert.

Die Abtei, Der Schlafsaal der Mönche & das Fremdenverkehrsamt
Der Rundgang durch die Abtei von Haut-Poitou führt auch zu der unter Denkmalschutz stehenden romanischen Abtei Saint-Benoît aus dem 11. Jahrhundert. Sie bietet zwei Kultur- und Ausstellungsräume: Den Kapitelsaal mit seinen dekorativen geschnitzten Kapiteln und, im Obergeschoss, den Schlafsaal der Mönche, dessen Dachstuhl an den Rumpf eines umgestürzten Bootes erinnert.
+33 (0)5 49 47 44 53 - tourisme@saintbenoit86.fr



Der Schlafsaal der Mönche



Das Stiftshaus & die Bibliothek
Das Stiftshaus ist zum Kulturraum des Priorats geworden, in dem die Stadtbibliothek (Erwachsenen- und Jugendabteilung) sowie Aktionsräume für Vereine untergebracht sind.
Bibliothek: + 33 (0)5 49 52 92 82 - bibliotheque@saintbenoit86.fr
www.bibliotheque.saintbenoit86.fr

UNSERE AKTIVITÄTEN
Kanu-Wassersportzentrum
Tennis- und Tischtennisplätze
Bouleplätze
Dojo
Sporthalle
Reiten und Reitunterricht
Boote
Fahrradverleih
Wanderung/Natur-Geheimnispfad
Terra Aventura
Tal der Legenden
Ufer von Clain und Miosson
(Spaziergänge)
Trad Parc
Ticky Parc



Ticky Parc
Outdoor-Spiele, aufblasbare Strukturen und Spielspaß für Kinder von 0 bis 10 Jahren.
Informationen:
+ 33 (0)6 59 88 12 75
11 rue du Clain, la Varenne
ticky-parc@orange.fr - www.tickyparc.fr

Kanu-Wassersportzentrum
Sportliche Betätigung für Lizenzinhaber von September bis Juni und Wassersport für Touristen von April (je nach Wasserstand) bis September. Das CKCP bietet Ihnen den Verleih von Kanu-Kajaks und Stand-up Paddles zum Entdecken der Clain. Alle Aktivitäten richten sich an Personen, die schwimmen können. Minderjährige müssen von einem Erwachsenen begleitet werden. **Öffnungszeiten von September bis Juni:** Mittwochs und samstagsmittags von 14:00 bis 19:00 Uhr Juli-August: täglich von 13 bis 20 Uhr.
Informationen und Reservierungen:
+ 33 (0)6 81 27 59 06
Le Moulin - Avenue de Lorch
ckcp86@gmail.com - <http://poitierscanoekayak.free.fr>



Reiten und Reitunterricht
Das für seine Kundenfreundlichkeit bekannte Reitzentrum Clos des Groges bietet während der Schulferien Reitkurse ab 4 Jahren sowie ganzjährig Reitunterricht für alle Niveaus. Der Reitunterricht richtet sich sowohl an jüngere Reiter als auch an Erwachsene.
Informationen und Reservierungen:
+ 33 (0)6 81 42 56 82 - + 33 (0)5 49 62 53 54
34 Route de Fée, 86280 Saint-Benoît
www.centreequestrepaitiers-leclais-desgroges.fr



Der Bildergarten

Der Bildergarten
Der Bildergarten, ein in der Region einzigartiger Ort, bietet mit einer Fläche von 4000 m² Raum zum Entspannen, Planieren und Entdecken. Er verfügt über einen Ausstellungsbereich im Freien, in dem sich Pflanzenformen und Blumenfarben harmonisch verbinden und die großformatigen Fotoexponate gekonnt in Szene setzen.
LE JARDIN D'IMAGES DE SAINT-BENOÎT

Boots- und Fahrradverleih
Rservierung und Verleih von Booten und Treibbooten im Hafen „Mon Repos“, gegenüber des Wassersportzentrums, im Juli und August von Freitag bis Sonntag und an Feiertagen von 14 bis 19 Uhr. Verleih von Elektrofahrrädern und Mountainbikes beim Fremdenverkehrsamt Saint-Benoît.
Informationen: + 33 (0)5 49 47 44 53 - tourisme@saintbenoit86.fr



ADECT
Association de Développement Economique, Culturel et touristique



Wanderungen und Spaziergänge
Drei markierte Wanderwege beginnen am Eingang zum Park Saint-Nicolas.
-> **Der Miosson-Tal Wanderweg** (8 km), erreichbar in 2,5 Stunden. Route nicht mit dem Fahrrad befahrbar.
-> **Der Clain-Tal Wanderweg** (9 km), erreichbar in 3 Stunden, Route mit dem Fahrrad befahrbar. Der Jean Lebon Wanderweg (16 km), erreichbar in 4 Stunden, mit dem Fahrrad befahrbar.
-> **Der Fußgängerweg am Ufer der Clain**, wo Informationstafeln Ihnen die Flora und Fauna dieser Umgebung näherbringen. Freier Zugang und ganzjährig geöffnet. Kostenloser Parkplatz 200 m vom Eingang der Gärten entfernt.
-> **Das Tal der Bäume:** Entdecken Sie fast 80 einzigartige Bäume in Saint-Benoît, indem Sie dem Weg zum Tal der Bäume (2,3 km) folgen, der in 1h30 zu bewältigen ist.
Informationen beim Fremdenverkehrsamt Saint-Benoît/Grand Poitiers:
+ 33 (0)5 49 47 44 53 - tourisme@saintbenoit86.fr



La Hune
Die 1999 eröffnete Konzerthalle La Hune empfängt lokale Künstler und Events sowie französische Artisten. Modulare Tribünen mit einer Kapazität von 764 Sitzplätzen. In der Konzerthalle sind ein 150 m² großes Tanzstudio und eine Musikschule mit sechs speziell für den Unterricht konzipierten Räumen untergebracht.




Das Viadukt
Das 328 Meter lange und 20 Meter hohe Viadukt ist eine ehemalige Dampfstraßenbahnlinie, die Poitiers mit Saint-Martin-L'Arçs verband. Sie wurde in einen Fußgängerweg umgewandelt und bietet heute einen herrlichen Panoramablick über das Clain-Tal.

Die Mühle & das Kanu-Wassersportzentrum
Die Mühle wurde 1869 auf dem Gelände einer ehemaligen, Ende des 15. Jahrhunderts erstmals erbauten Papierfabrik erbaut. Sie war damals Teil der Abtei. Der älteste Teil der alten Mühle, die Papiermühle, wird heute als Kanu-Kajak-Wassersportzentrum genutzt.



Die Bögen von Parigny
Überreste des gallo-römischen Aquädüks von Basse-Fontaine aus dem ersten Jahrhundert v. Chr., der das Wasser nach Limonum (ehemaliger Name von Poitiers) brachte. Sie sind auf dem Gelände der Einsiedelei zu sehen.




Die Bögen von Parigny



Terra Aventura
Terra Aventura ist eine Schatzsuche in Lebensgröße, zu der Sie alleine, mit der Familie oder mit Freunden während eines Spaziergangs aufbrechen können. Entdecken Sie das Kulturerbe auf unterhaltsame Art und Weise, indem Sie Rätsel mit einer mobilen App lösen! Kostenlose herunterladbare App aus dem Apple Store oder Google Play.

terra aventura
Geocaching Nouvelle-Aquitaine
Terra Aventura
Terra Aventura ist eine Schatzsuche in Lebensgröße, zu der Sie alleine, mit der Familie oder mit Freunden während eines Spaziergangs aufbrechen können. Entdecken Sie das Kulturerbe auf unterhaltsame Art und Weise, indem Sie Rätsel mit einer mobilen App lösen! Kostenlose herunterladbare App aus dem Apple Store oder Google Play.



Trad'Parc



Themenpfad

Das Tal der Legenden
Das Tal der Legenden vereint ein umfassendes Angebot an Tourismus- und Freizeitaktivitäten (Besichtigungen von Kulturstätten, Unterkünfte, Sport- und Familienfreizeitaktivitäten usw.) basierend auf dem historischen und natürlichen Erbe der beiden Gemeinden.
-> La Faravelle: Kettenfähr, die Saint-Benoît und Ligugé verbindet.
-> Ein thematischer Weg über Saint-Benoît und Ligugé mit Unterstützung einer mobilen App, die Einblicke in die Legenden von Picto-Charentaise gibt.
Nach mehr Spiel und Spaß erwartet Sie!



Themenpfad



Pfad im Miosson-Tal



Der Garten von Bayou

Die verschiedenen Gärten
Saint-Benoît, die außergewöhnliche Gartenstadt! Schlendern Sie durch die vielen Parks der Stadt: den Park des Clain-Tals, die Cookham Gärten mit Kinderspielplatz, den Gravion Park, den Saint Nicolas Park, den Ormesson Garten, den Strunga Park, die Inseln der Clain, den Par und den Park von La Varenne, über dessen Fußgängerbrücke man nach Poitiers gelangt.